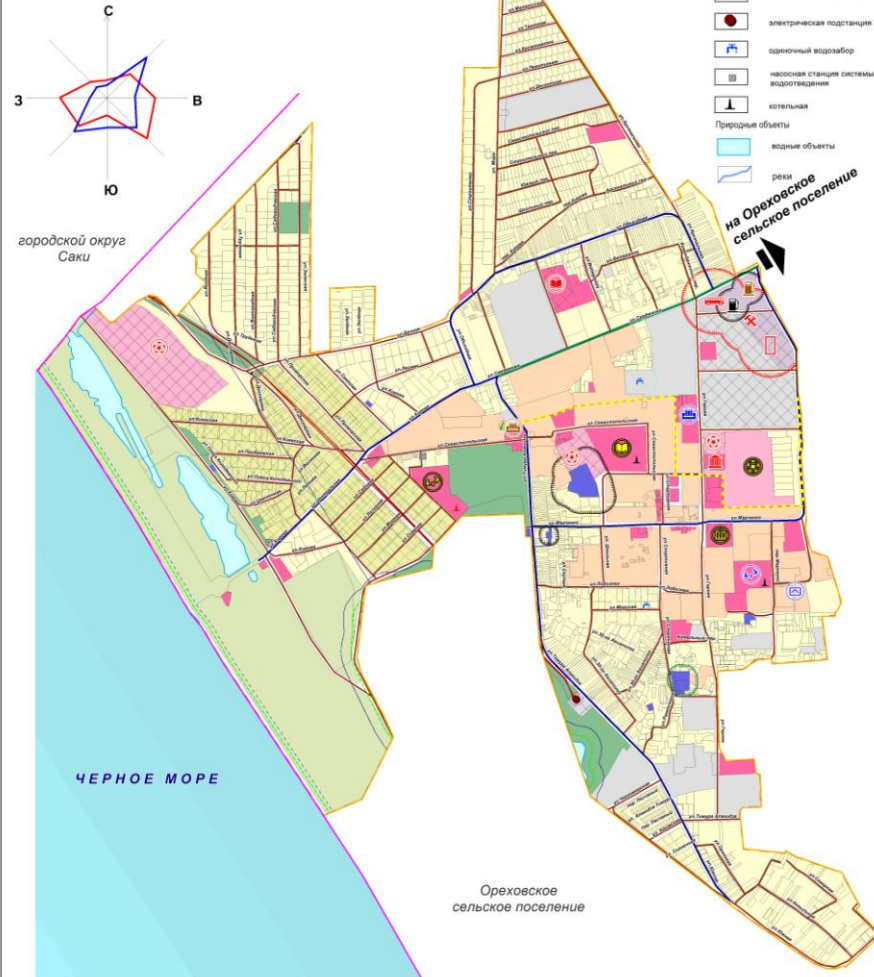


**ГЕНЕРАЛЬНЫЙ ПЛАН НОВОФЕДОРОВСКОГО СЕЛЬСКОГО ПОСЕЛЕНИЯ  
САКСКОГО МУНИЦИПАЛЬНОГО РАЙОНА РЕСПУБЛИКИ КРЫМ**

КАРТА ПЛАНИРУЕМОГО РАЗМЕЩЕНИЯ ОБЪЕКТОВ МЕСТНОГО ЗНАЧЕНИЯ СЕЛЬСКОГО ПОСЕЛЕНИЯ В ОБЛАСТЯХ ЭЛЕКТРО-, ТЕПЛО-, ГАЗО- И ВОДОСНАБЖЕНИЯ НАСЕЛЕНИЯ, ВОДООТВЕДЕНИЯ; АВТОМОБИЛЬНЫХ ДОРОГ МЕСТНОГО ЗНАЧЕНИЯ; ФИЗИЧЕСКОЙ КУЛЬТУРЫ И МАССОВОГО СПОРТА, ОБРАЗОВАНИЯ, ЗДРАВООХРАНЕНИЯ; ПРЕДУПРЕЖДЕНИЯ ЧРЕЗВЫЧАЙНЫХ СИТУАЦИЙ И ЛИКВИДАЦИИ ИХ ПОСЛЕДСТВИЙ; СЕЛЬСКОГО ХОЗЯЙСТВА, М 1: 5 000



**Условные обозначения**

- Границы**
- границы муниципальных районов
  - границы муниципального образования
  - планируемые границы населенных пунктов
  - границы земельных участков на кадастровом плане территории
- Инженерная инфраструктура**
- газорегуляторный пункт (ГРП)
  - распределительный газопровод высокого давления
  - линия электропередачи, 35 кВ
  - электрическая подстанция 35 кВ
  - одноточный водозабор
  - насосная станция системы водоснабжения
  - котельная
- Природные объекты**
- водные объекты
  - реки

- Функциональные зоны:**
- сущ. проект.
- зона жилая
  - подзона индивидуальной и малоэтажной застройки
  - подзона многоэтажной и среднеэтажной застройки
  - подзона сезонного проживания
  - зона общественно-деловая
  - зона общественно-деловая
  - подзона объектов спортивного назначения
  - зона производственного использования
  - зона производственного использования и коммунально-складского назначения
  - зона инженерной и транспортной инфраструктуры
  - подзона транспортной инфраструктуры
  - подзона инженерной инфраструктуры
  - подзона улично-дорожной сети
  - зона рекреационного назначения
  - подзона объектов отдыха и рекреации, озеленения общего пользования
  - подзона объектов санаторно-курортного назначения
  - Объекты капитального строительства
  - сущ. рек. проект.

- Объекты местного значения муниципального района**
- спорт
  - учебно-образовательного назначения
  - детского дошкольного учреждения
  - учреждения дополнительного образования

- Объекты местного значения поселения**
- административного назначения
  - культурного назначения
  - почтовые отделения

- Зоны с особыми условиями использования территории**
- нормативные и установленные санитарно-защитные зоны
  - планируемые нормативные санитарно-защитные зоны
  - санитарно-защитные зоны, рекомендуемые к созданию
  - нормативные и установленные водоохранные зоны
  - нормативные и установленные прибрежные защитные полосы
  - зона санитарной охраны источников питьевого водоснабжения
  - береговая полоса

- Транспортная инфраструктура**
- сущ. рек. проект.
- автомобильные дороги межмуниципального значения
  - автомобильные дороги местного значения
  - автомобильные дороги местного значения: главные поселковые улицы
  - автомобильные дороги местного значения: улицы в жилой застройке

- Объекты транспортной инфраструктуры**
- сущ. рек. проект.
- СТО
  - АЗС
  - автозаправка
  - пожарное депо

ГП-1

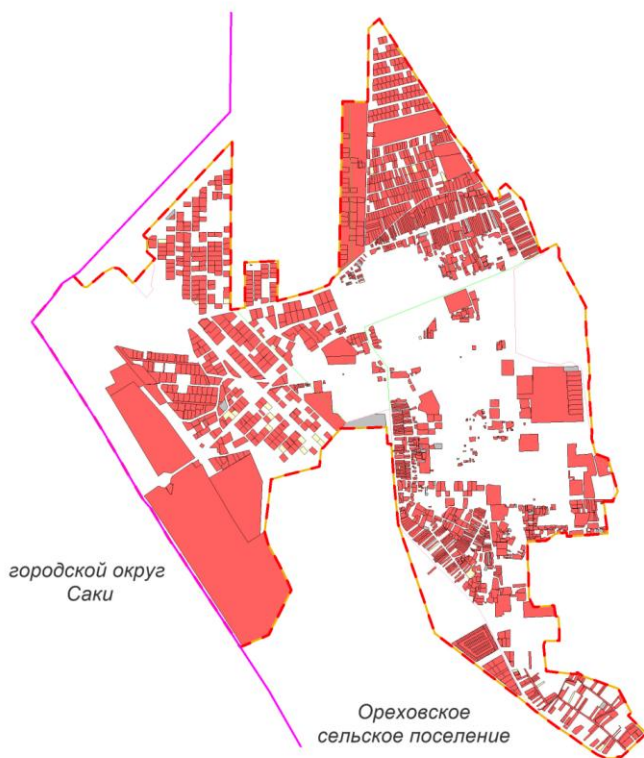
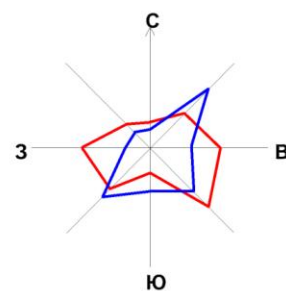
Исполнитель: ООО "Сакс" (ИНН 2307003000, ОГРН 1022300000000)

Генеральный план Новофедоровского сельского поселения Сацкого муниципального района Республики Крым

№ документа	Дата	Исполнитель	Исполнитель	Исполнитель
ГП-1	2018	ООО "Сакс"	ООО "Сакс"	ООО "Сакс"

# ГЕНЕРАЛЬНЫЙ ПЛАН НОВОФЁДОРОВСКОГО СЕЛЬСКОГО ПОСЕЛЕНИЯ САКСКОГО МУНИЦИПАЛЬНОГО РАЙОНА РЕСПУБЛИКИ КРЫМ

КАРТА ГРАНИЦ НАСЕЛЁННЫХ ПУНКТОВ,  
ВХОДЯЩИХ В СОСТАВ СЕЛЬСКОГО ПОСЕЛЕНИЯ,  
М 1:10 000



## Условные обозначения

### Границы:

- границы муниципальных районов
- границы сельских поселений
- существующие границы населённых пунктов
- планируемые границы населённых пунктов
- границы кадастровых кварталов
- границы земельных участков на кадастровом плане территории

### Земли по категориям:

- земли сельскохозяйственного назначения
- земли населённых пунктов
- категория не установлена

ГП-2

				Заказчик: муниципальное казенное учреждение "ЖКХ-РЕСУРС" Сацкого района Республики Крым (ИН 4403017000-08-00-0017-1)		
				Генеральный план Новофёдоровского сельского поселения Сацкого муниципального района Республики Крым		
				Утверждаемая часть		
				Страна	Лист	Листов
				ГП	2	8
				Карта границ населённых пунктов, входящих в состав сельского поселения, М 1:10 000		
				ООО "Корпус"		

Имя	Кол. уч.	Лист	Вкл. дат.	Подп.	Дата
Директор		Воронов Ю.П.			
Испол. директор		Кутряков Л.А.			
ГПП		Вестерман А.В.			
Инженер		Чепиж А.С.			

**ГЕНЕРАЛЬНЫЙ ПЛАН НОВОФЕДОРОВСКОГО СЕЛЬСКОГО ПОСЕЛЕНИЯ  
САКСКОГО МУНИЦИПАЛЬНОГО РАЙОНА РЕСПУБЛИКИ КРЫМ**

КАРТА ФУНКЦИОНАЛЬНЫХ ЗОН СЕЛЬСКОГО ПОСЕЛЕНИЯ С УКАЗАНИЕМ ПЛАНИРУЕМЫХ ДЛЯ РАЗМЕЩЕНИЯ В НИХ ОБЪЕКТОВ ФЕДЕРАЛЬНОГО ЗНАЧЕНИЯ, ОБЪЕКТОВ РЕГИОНАЛЬНОГО ЗНАЧЕНИЯ, ОБЪЕКТОВ МЕСТНОГО ЗНАЧЕНИЯ (ЗА ИСКЛЮЧЕНИЕМ ЛИНЕЙНЫХ ОБЪЕКТОВ), И МЕСТОПОЛОЖЕНИЯ ЛИНЕЙНЫХ ОБЪЕКТОВ ФЕДЕРАЛЬНОГО ЗНАЧЕНИЯ, ЛИНЕЙНЫХ ОБЪЕКТОВ РЕГИОНАЛЬНОГО ЗНАЧЕНИЯ, ЛИНЕЙНЫХ ОБЪЕКТОВ МЕСТНОГО ЗНАЧЕНИЯ.  
ПРОЕКТНЫЙ ПЛАН, М 1: 5 000

