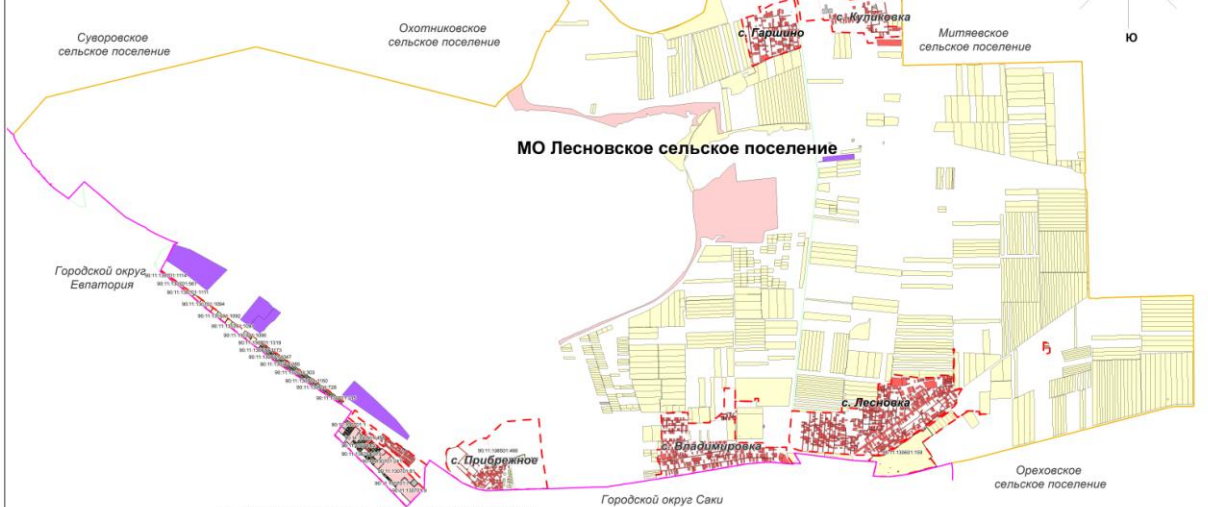
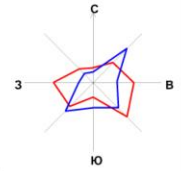


ГЕНЕРАЛЬНЫЙ ПЛАН ВЕСЕНСКОГО СЕЛЬСКОГО ПОСЕЛЕНИЯ
САХКНСКОГО МУНИЦИПАЛЬНОГО РАЙОНА РЕСПУБЛИКИ ЧУВАШΙΑ
КАРТА ОПЛАНИРОВАННОГО РАЗВИТИЯ ОБЛАСТИ МЕСТНОГО ЗНАЧЕНИЯ
СЕЛЬСКОГО ПОСЕЛЕНИЯ В ОБЛАСТИ ЗЕМЛЕУСТРОЙСТВА, ПЛАНА И
ВОДОСНАБЖЕНИЯ НАСЕЛЕНИЯ, ВОДОСБОРЕНИЯ, АВТОМОБИЛЬНЫХ
ДОРОЖНО-ТЕХНИЧЕСКОГО ЗНАЧЕНИЯ, КОММУНАЛЬНО-КУЛЬТУРНО-МАССОВОГО
СПОРТА, ОБРАЗОВАНИЯ, ЗДРАВООХРАНЕНИЯ, ПРЕДУПРЕЖДЕНИЯ
ЧРЕЗВЫЧАЙНЫХ СИТУАЦИЙ И ПЛАНИРОВАНИЯ ИМУЩЕСТВА
СЕЛЬСКОГО ХОЗЯЙСТВА. М 1:10 000. М 1:5 000



**ГЕНЕРАЛЬНЫЙ ПЛАН ЛЕСНОВСКОГО СЕЛЬСКОГО ПОСЕЛЕНИЯ
САКСКОГО МУНИЦИПАЛЬНОГО РАЙОНА РЕСПУБЛИКИ КРЫМ**
КАРТА ГРАНИЦ НАСЕЛЕННЫХ ПУНКТОВ,
ВХОДЯЩИХ В СОСТАВ СЕЛЬСКОГО ПОСЕЛЕНИЯ,
М 1:25 000, М 1:10 000

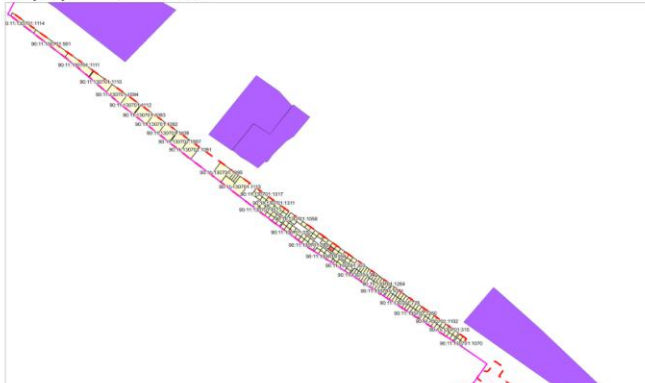


- Условные обозначения**
- Границы:**
- границы муниципальных районов
 - границы сельских поселений
 - существующие границы населенных пунктов
 - планируемые границы населенных пунктов
 - границы кадастровых кварталов
 - границы земельных участков на кадастровых листах территории
 - границы земельных участков, включаемых в границы населенных пунктов
 - кадастровые номера земельных участков, включаемых в границы населенных пунктов
- Земли по категориям:**
- земли сельскохозяйственного назначения
 - земли населенных пунктов
 - земли промышленности, энергетики, транспорта, связи, радиосвязи, телевидения, информатики, земли для обеспечения космической деятельности, земли обороны, безопасности и земли иного специального назначения
 - земли особо охраняемых территорий и объектов
 - категория не установлена

с. Владимировка, с. Лесновка, М 1:10 000



с. Прибрежное, М 1:10 000



с. Гаршино, М 1:10 000



с. Куликовка, М 1:10 000



Итого				752			
<p>Масштаб: 1:25 000, 1:10 000</p> <p>Составитель: ООО "Терра"</p> <p>Год: 2018</p> <p>Лист: 2 из 8</p> <p>Дата: 10.10.2018</p>							

