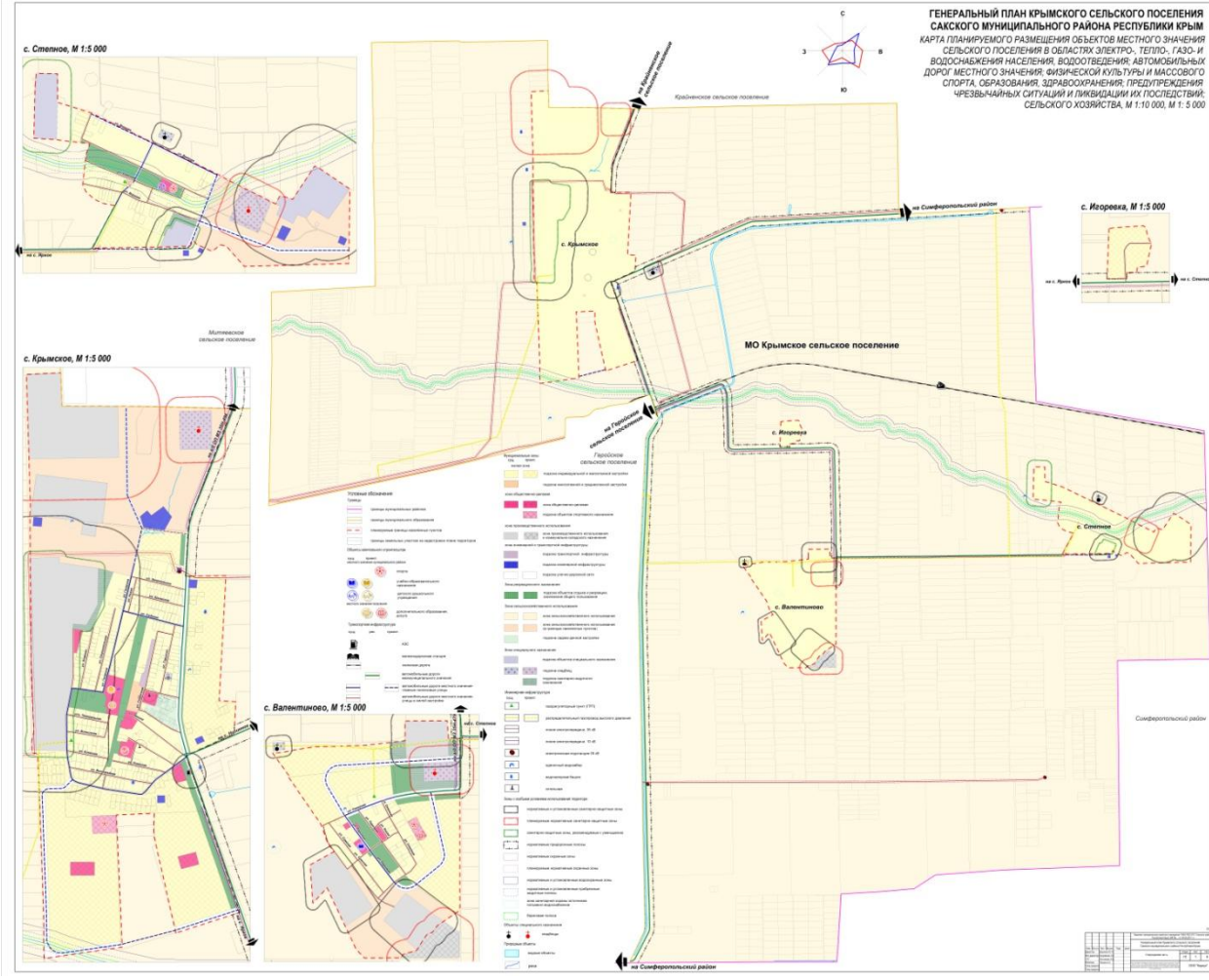
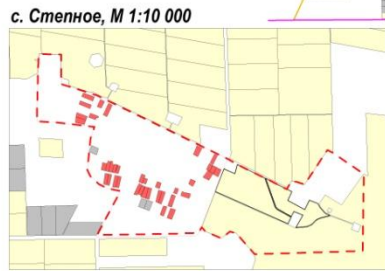
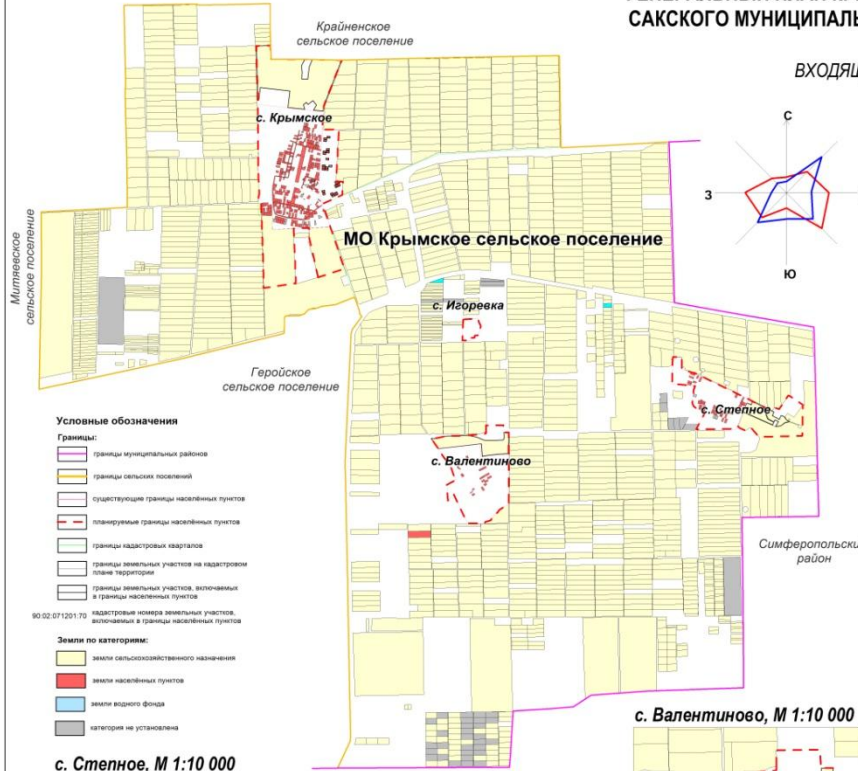


**ГЕНЕРАЛЬНЫЙ ПЛАН КРЫМСКОГО СЕЛЬСКОГО ПОСЕЛЕНИЯ  
САКСКОГО МУНИЦИПАЛЬНОГО РАЙОНА РЕСПУБЛИКИ КРЫМ**  
КАРТА ПЛАНИРУЕМОГО РАЗМЕЩЕНИЯ ОБЪЕКТОВ МЕСТНОГО ЗНАЧЕНИЯ  
СЕЛЬСКОГО ПОСЕЛЕНИЯ В ОБЛАСТЯХ ЭЛЕКТРО-, ТЕПЛО-, ГАЗО- И  
ВОДОСНАБЖЕНИЯ НАСЕЛЕНИЯ, ВОДООТВЕДЕНИЯ; АВТОМОБИЛЬНЫХ  
ДОРОГ МЕСТНОГО ЗНАЧЕНИЯ; ФИЗИЧЕСКОЙ КУЛЬТУРЫ И МАССОВОГО  
СПОРТА; ОБРАЗОВАНИЯ; ЗДРАВООХРАНЕНИЯ; ПРЕДУПРЕЖДЕНИЯ  
ЧРЕЗВЫЧАЙНЫХ СИТУАЦИЙ И ЛИКВИДАЦИИ ИХ ПОСЛЕДСТВИЙ;  
СЕЛЬСКОГО ХОЗЯЙСТВА. М 1:10 000, М 1: 5 000



# ГЕНЕРАЛЬНЫЙ ПЛАН КРЫМСКОГО СЕЛЬСКОГО ПОСЕЛЕНИЯ САКСКОГО МУНИЦИПАЛЬНОГО РАЙОНА РЕСПУБЛИКИ КРЫМ

КАРТА ГРАНИЦ НАСЕЛЁННЫХ ПУНКТОВ,  
ВХОДЯЩИХ В СОСТАВ СЕЛЬСКОГО ПОСЕЛЕНИЯ,  
М 1:25 000, М 1:10 000



Выпуск: муниципальный план территории МО Сакского сельского поселения Республики Крым № 04-05/2017 (технический) Республика Крым № 04-16 от 28.08.2017 г.				Лист: 1/1	
				000 "Картус"	
Район: Сакский Муниципальное образование: Сакское муниципальное образование Республики Крым				Состав: 2 листа	
Состав: 10 листов				Формат: А4	
Район: Сакский Муниципальное образование: Сакское муниципальное образование Республики Крым				Масштаб: 1:10 000	
Состав: 10 листов				Дата: 28.08.2017	

**ГЕНЕРАЛЬНЫЙ ПЛАН КРЫМСКОГО СЕЛЬСКОГО ПОСЕЛЕНИЯ  
САКСКОГО МУНИЦИПАЛЬНОГО РАЙОНА РЕСПУБЛИКИ КРЫМ  
КАРТА ФУНКЦИОНАЛЬНЫХ ЗОН СЕЛЬСКОГО ПОСЕЛЕНИЯ С УКАЗАНИЕМ  
ПЛАНИРУЕМЫХ ДЛЯ РАЗМЕЩЕНИЯ В НИХ ОБЪЕКТОВ ФЕДЕРАЛЬНОГО  
ЗНАЧЕНИЯ, ОБЪЕКТОВ РЕГИОНАЛЬНОГО ЗНАЧЕНИЯ, ОБЪЕКТОВ МЕСТНОГО  
ЗНАЧЕНИЯ (ЗА ИСКЛЮЧЕНИЕМ ЛИНЕЙНЫХ ОБЪЕКТОВ), И МЕСТОПОЛОЖЕНИЯ  
ЛИНЕЙНЫХ ОБЪЕКТОВ ФЕДЕРАЛЬНОГО ЗНАЧЕНИЯ, ЛИНЕЙНЫХ ОБЪЕКТОВ  
РЕГИОНАЛЬНОГО ЗНАЧЕНИЯ, ЛИНЕЙНЫХ ОБЪЕКТОВ МЕСТНОГО ЗНАЧЕНИЯ.  
ПРОЕКТНЫЙ ПЛАН, М 1:10 000, М 1:1 500 000**

